

Sinal	Código	Cor
Forma	R-1	Fundo Vermelha
		Orla interna Branca
		Orla externa Vermelha
		Letra Branca

Via	Lado (m)	Orla interna (m)	Orla externa (m)
Urbana	0,35	0,028	0,050

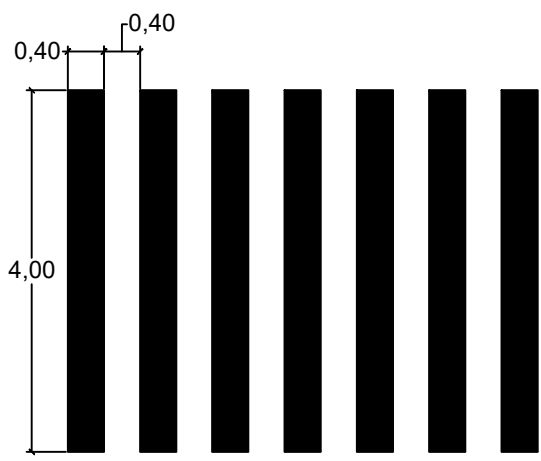


Forma	Cor
Fundo	Amarelo
Simbolo	Preta
Orla interna	Preta
Orla externa	Amarela
letra	Preta

Via	Lado min (m)	Orla interna min (m)	Orla externa min (m)
Urbana	0,45	0,010	0,020



DETALHE DE FAIXA DE PEDESTRE



- TIPO ZEBRADA NA COR BRANCA



- TIPO PARALELA

- Largura da faixa - c: em função do volume de pedestre e da visibilidade mínima 3,00 recomendada 4,00
- Largura da faixa - D : mínima - 0,40m máxima - 0,60m
- Largura da faixa - E : mínima - 3,0m recomendada 4,00m
- cor branca

QUADRO DE SINALIZAÇÃO			
ITEM	ÁREA UNITÁRIO	QUANT.	ÁREA TOTAL
FAIXA DE PEDESTRES (4,00 x 6,20)	24,80 m²	14	347,20 m²
FAIXA DE PEDESTRES (4,00 x 5,20)	20,80 m²	02	41,60 m²
FAIXA DE PEDESTRES (4,00 x 4,20)	16,80 m²	01	16,80 m²
TOTAL DE SINALIZAÇÃO HORIZONTAL			405,60 m²
PLACA QUADRADA A-32B	0,25 m²	20	5,00 m²
PLACA QUADRADA A-45	0,25 m²	01	0,25 m²
PLACA OCTOGONAL R-1	0,30 m²	04	1,20 m²
PLACA REDONDA	0,196 m²	04	0,78 m²
TOTAL DE SINALIZAÇÃO VERTICAL		28	6,98 m²
PLACA IDENTIFICAÇÃO DE RUA		07	

PREFEITURA DE VILA PAVÃO/ES
SECRETARIA MUNICIPAL DE DESENVOLVIMENTO ECONÔMICO
vilapavao.es.gov.br
semde@vilapavao.es.gov.br
(27) 3753-1001
Rua Travessa Pavão, nº 80, Centro - Vila Pavão/ES

Prefeitura de Vila Pavão/ES:

SINALIZAÇÃO

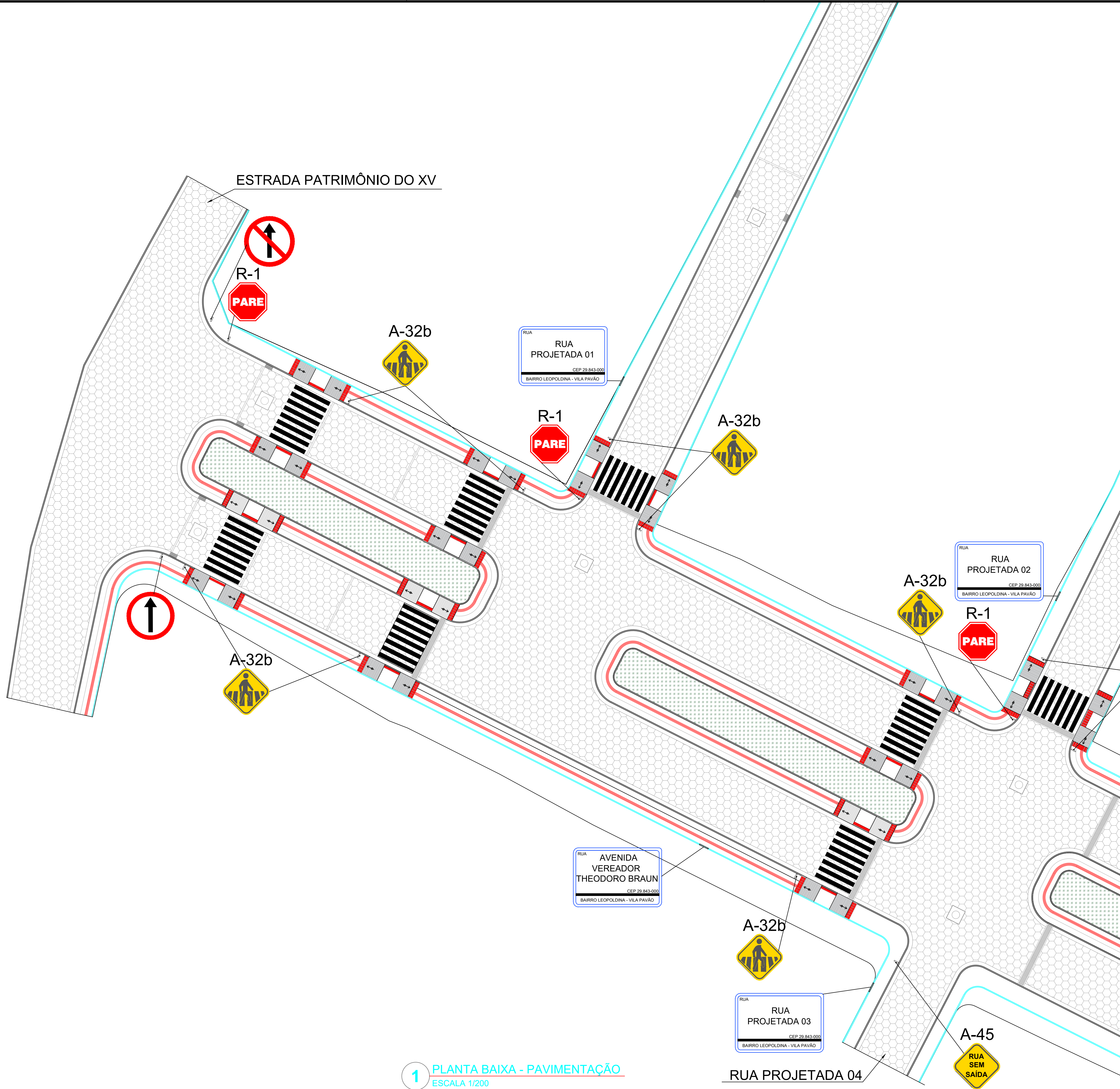
OBRA: PAVIMENTAÇÃO DE RUAS	ESCALA: 1/500
ENDEREÇO DA OBRA: AVENIDA VEREADOR THEODORO BRAUN – RUA PROJETADA 01 RUA PROJETADA 02 – RUA PROJETADA 03 – RUA PROJETADA 04	
PROPRIETÁRIO: MUNICÍPIO DE VILA PAVÃO	CNPJ: 36.350.346/0001-67
ENDEREÇO DO PROPRIETÁRIO: RUA TRAVESSA PAVÃO, Nº 80, BAIRRO CENTRO, VILA PAVÃO/ES	
CONTEGDO: PLANTA BAIXA SINALIZAÇÃO	DESENHO: THIAGO DIAS BERLESE DATA: JANEIRO/24 PRANCHA: 01/05
RESPONSÁVEL TÉCNICO: JULIANA T. FONSECA CREA-ES 057541/D	PROPRIETÁRIO: UELIKSON BOONE 06975164771



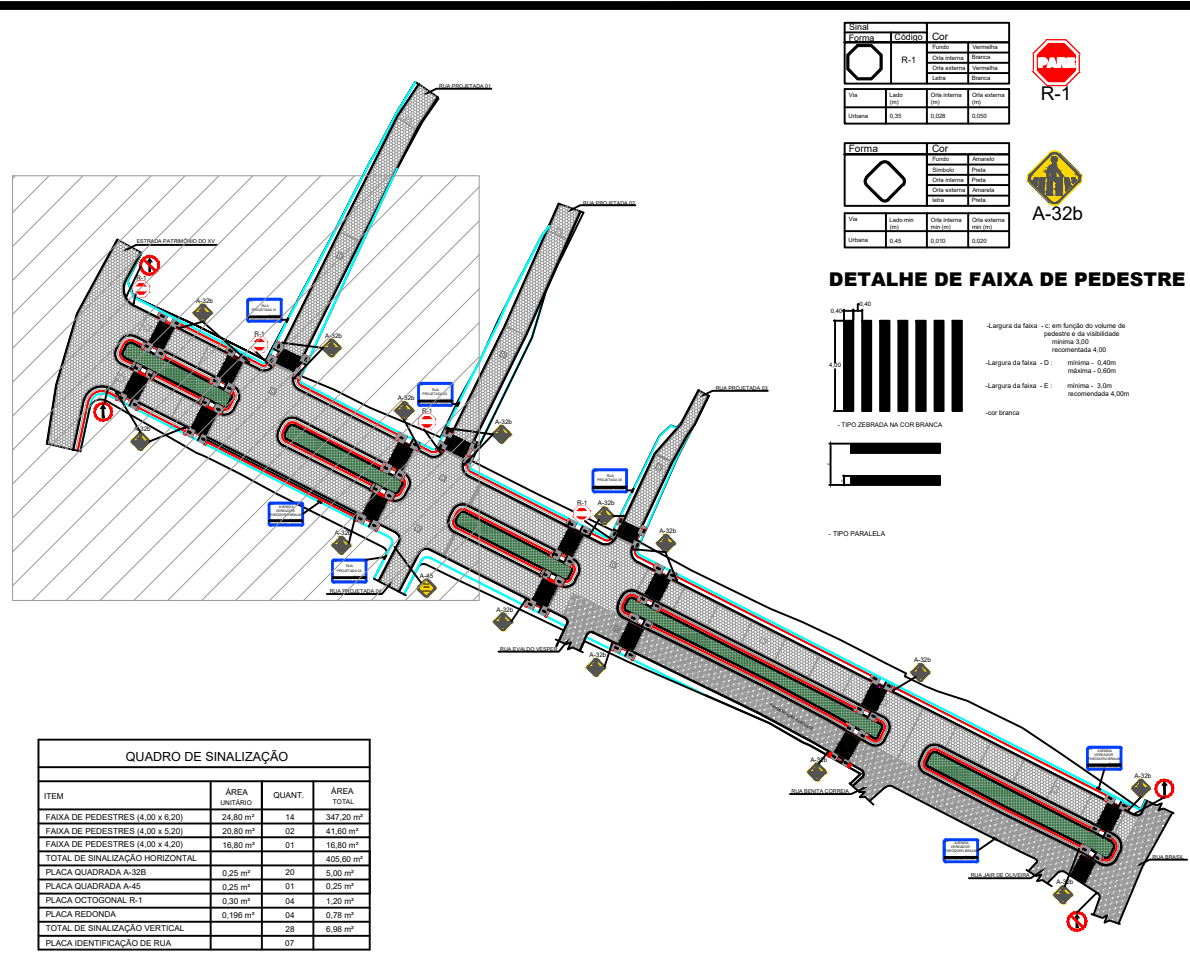
INFORMAÇÕES DO DOCUMENTO

Documento capturado em 20/05/2024 17:34:27 (HORÁRIO DE BRASÍLIA - UTC-3)
por UELIKSON BOONE (CIDADÃO)
Valor Legal: CÓPIA SIMPLES | Natureza: DOCUMENTO NATO-DIGITAL

A disponibilidade do documento pode ser conferida pelo link: <https://e-docs.es.gov.br/d/2024-ZFB2VW>



1 PLANTA BAIXA - PAVIMENTAÇÃO
ESCALA 1/200



1 PLANTA DE SITUAÇÃO
SEM ESCALA



PREFEITURA DE VILA PAVÃO/ES
SECRETARIA MUNICIPAL DE DESENVOLVIMENTO ECONÔMICO
vilapavao.es.gov.br
semde@vilapavao.es.gov.br
(27) 3753-1001

Rua Travessa Pavão, nº 80, Centro - Vila Pavão/ES

Prefeitura de Vila Pavão/ES:

SINALIZAÇÃO


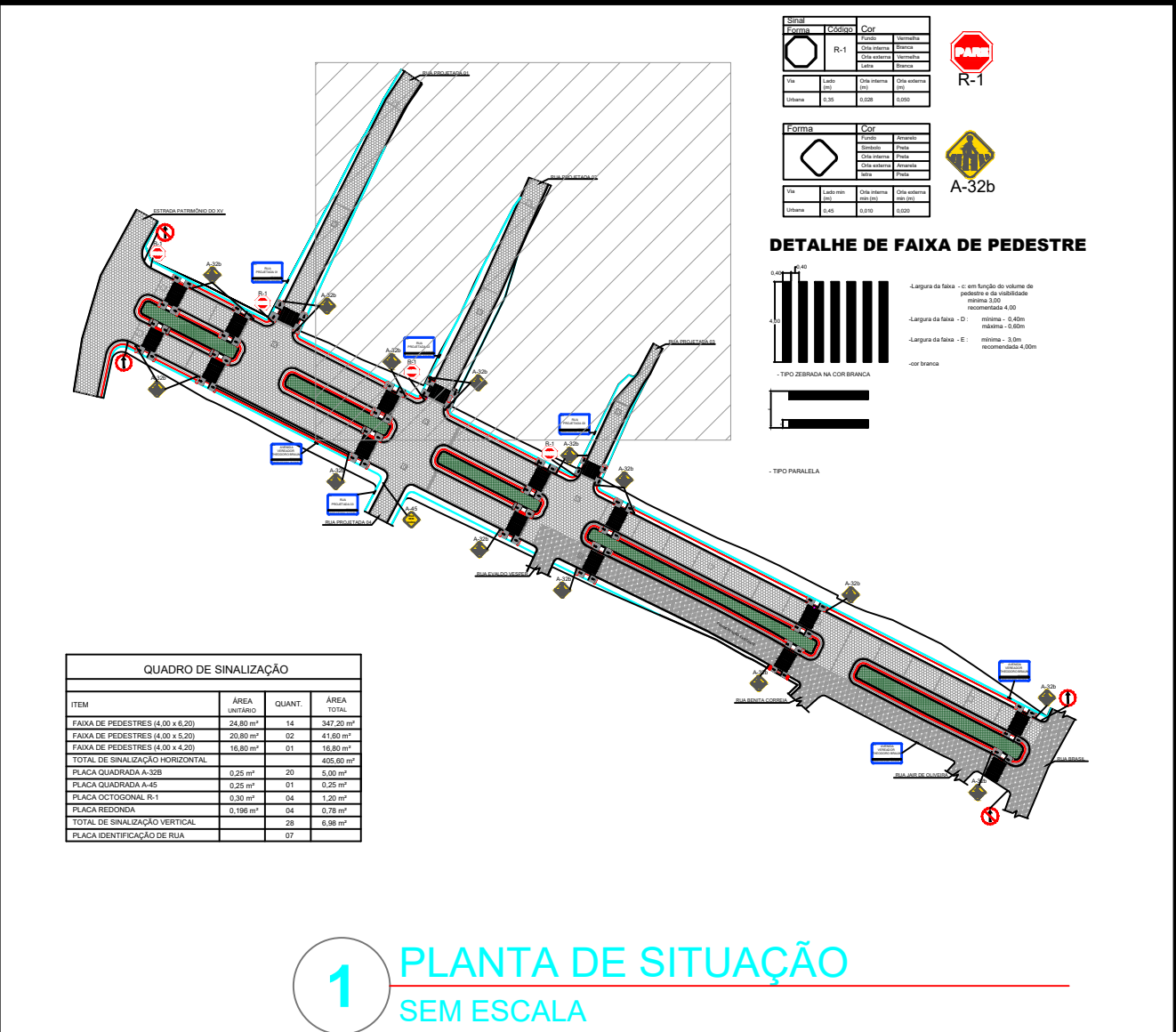
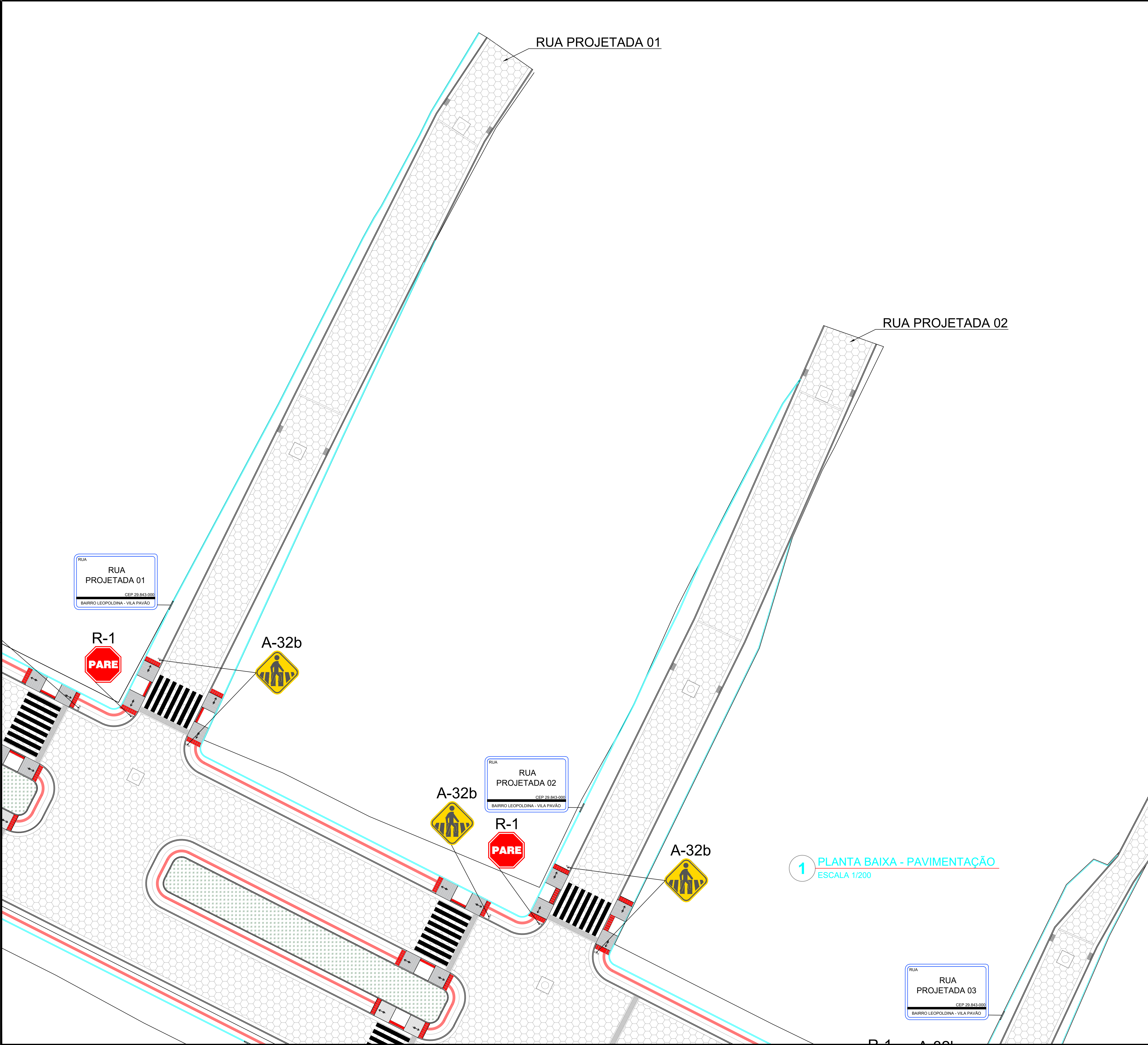
OBRA:	PAVIMENTAÇÃO DE RUAS	ESCALA:	1/500
ENDEREÇO DA OBRA:	AVENIDA VEREADOR THEODORO BRAUN – RUA PROJETADA 01 RUA PROJETADA 02 – RUA PROJETADA 03 – RUA PROJETADA 04		
PROPRIETÁRIO:	MUNICÍPIO DE VILA PAVÃO	CNPJ:	36.350.346/0001-67
ENDEREÇO DO PROPRIETÁRIO:	RUA TRAVESSA PAVÃO, Nº 80, BAIRRO CENTRO, VILA PAVÃO/ES		
CONTEGDO:	PLANTA BAIXA SINALIZAÇÃO PLANTA DE SITUAÇÃO	DESENHO:	THIAGO DIAS BERLESE
		DATA:	JANEIRO/24
		PRANCHA:	02/05
RESPONSÁVEL TÉCNICO:	Documento assinado digitalmente JULIANA TEIXEIRA FONSECA Data: 26/01/2024 10:43:27 -0300 Verifique em https://validar.dig.gov.br	PROPRIETÁRIO:	UELKSON BOONE 06975184771 Documento assinado digitalmente Data: 26/01/2024 10:43:27 -0300 Verifique em https://validar.dig.gov.br
JULIANA T. FONSECA CREA-ES 057541/D		PREFEITURA DE VILA PAVÃO	



INFORMAÇÕES DO DOCUMENTO

Documento capturado em 20/05/2024 17:35:07 (HORÁRIO DE BRASÍLIA - UTC-3)
por UELIKSON BOONE (CIDADÃO)
Valor Legal: CÓPIA SIMPLES | Natureza: DOCUMENTO NATO-DIGITAL

A disponibilidade do documento pode ser conferida pelo link: <https://e-docs.es.gov.br/d/2024-0Z6RM4>






PREFEITURA DE VILA PAVÃO/ES
SECRETARIA MUNICIPAL DE DESENVOLVIMENTO ECONÔMICO

vilapavao.es.gov.br
semde@vilapavao.es.gov.br
(27) 3753-1001

Rua Travessa Pavão, nº 80, Centro - Vila Pavão/ES



SINALIZAÇÃO

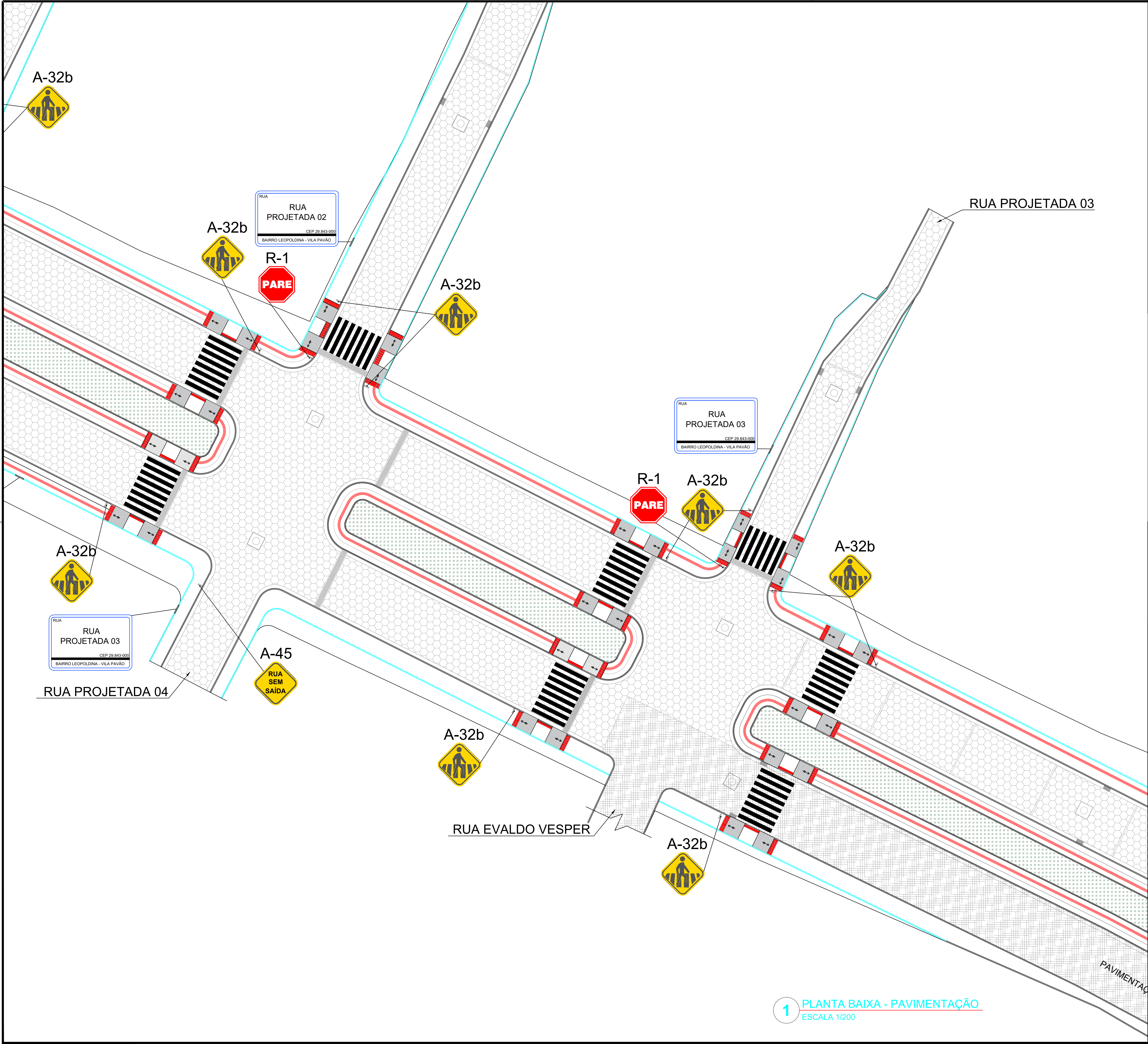
OBRA: PAVIMENTAÇÃO DE RUAS		ESCALA: 1/500
ENDEREÇO DA OBRA: AVENIDA VEREADOR THEODORO BRAUN – RUA PROJETADA 01 RUA PROJETADA 02 – RUA PROJETADA 03 – RUA PROJETADA 04		
PROPRIETÁRIO: MUNICÍPIO DE VILA PAVÃO		CNPJ: 36.350.346/0001-67
ENDEREÇO DO PROPRIETÁRIO: RUA TRAVESSA PAVÃO, Nº 80, BAIRRO CENTRO, VILA PAVÃO/ES		
CONTEGDO: PLANTA BAIXA SINALIZAÇÃO PLANTA DE SITUAÇÃO		DESENHO: THIAGO DIAS BERLESE DATA: JANEIRO/24 PRANCHA: 03/05
RESPONSÁVEL TÉCNICO:  JULIANA TEIXEIRA FONSECA Data: 20/05/2024 10:43:27 (GMT-3) Verifique em https://validar.it.gov.br		PROPRIETÁRIO: UELIKSON BOONE:06975184771 PREFEITURA DE VILA PAVÃO



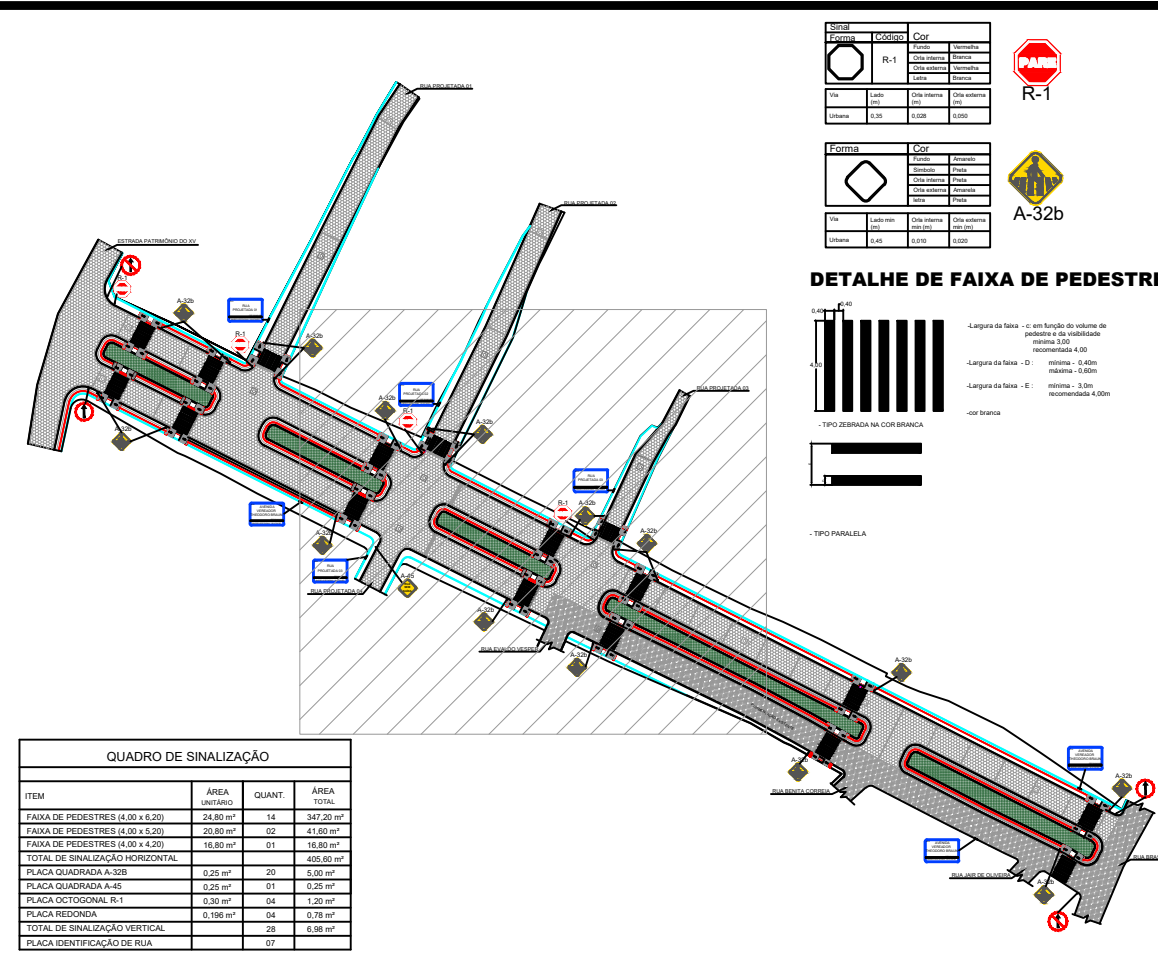
INFORMAÇÕES DO DOCUMENTO

Documento capturado em 20/05/2024 17:35:56 (HORÁRIO DE BRASÍLIA - UTC-3)
por UELIKSON BOONE (CIDADÃO)
Valor Legal: CÓPIA SIMPLES | Natureza: DOCUMENTO NATO-DIGITAL

A disponibilidade do documento pode ser conferida pelo link: <https://e-docs.es.gov.br/d/2024-HD0G8P>



1 PLANTA BAIXA - PAVIMENTAÇÃO
ESCALA 1/200



1 PLANTA DE SITUAÇÃO
SEM ESCALA



PREFEITURA DE VILA PAVÃO/ES
SECRETARIA MUNICIPAL DE DESENVOLVIMENTO ECONÔMICO
vilapavao.es.gov.br
semde@vilapavao.es.gov.br
(27) 3753-1001

Rua Travessa Pavão, nº 80, Centro - Vila Pavão/ES

Prefeitura de Vila Pavão/ES:

SINALIZAÇÃO

OBRA:	PAVIMENTAÇÃO DE RUAS	ESCALA:	1/500
ENDEREÇO DA OBRA:	AVENIDA VEREADOR THEODORO BRAUN – RUA PROJETADA 01 RUA PROJETADA 02 – RUA PROJETADA 03 – RUA PROJETADA 04		
PROPRIETÁRIO:	MUNICÍPIO DE VILA PAVÃO	CNPJ:	36.350.346/0001-67
ENDEREÇO DO PROPRIETÁRIO:	RUA TRAVESSA PAVÃO, Nº 80, BAIRRO CENTRO, VILA PAVÃO/ES		
CONTEÚDO:	PLANTA BAIXA SINALIZAÇÃO PLANTA DE SITUAÇÃO		
DESENHO:	THIAGO DIAS BERLESE		
DATA:	JANEIRO/24		
PRANCHA:	04/05		

RESPONSÁVEL TÉCNICO:

Documento assinado digitalmente
gov.br
JULIANA TEIXEIRA FONSECA
Data: 20/05/2024 15:44:59-0300
Verifique em https://validar.it.gov.br

JULIANA T. FONSECA
CREA-ES 057541/D

PROPRIETÁRIO:

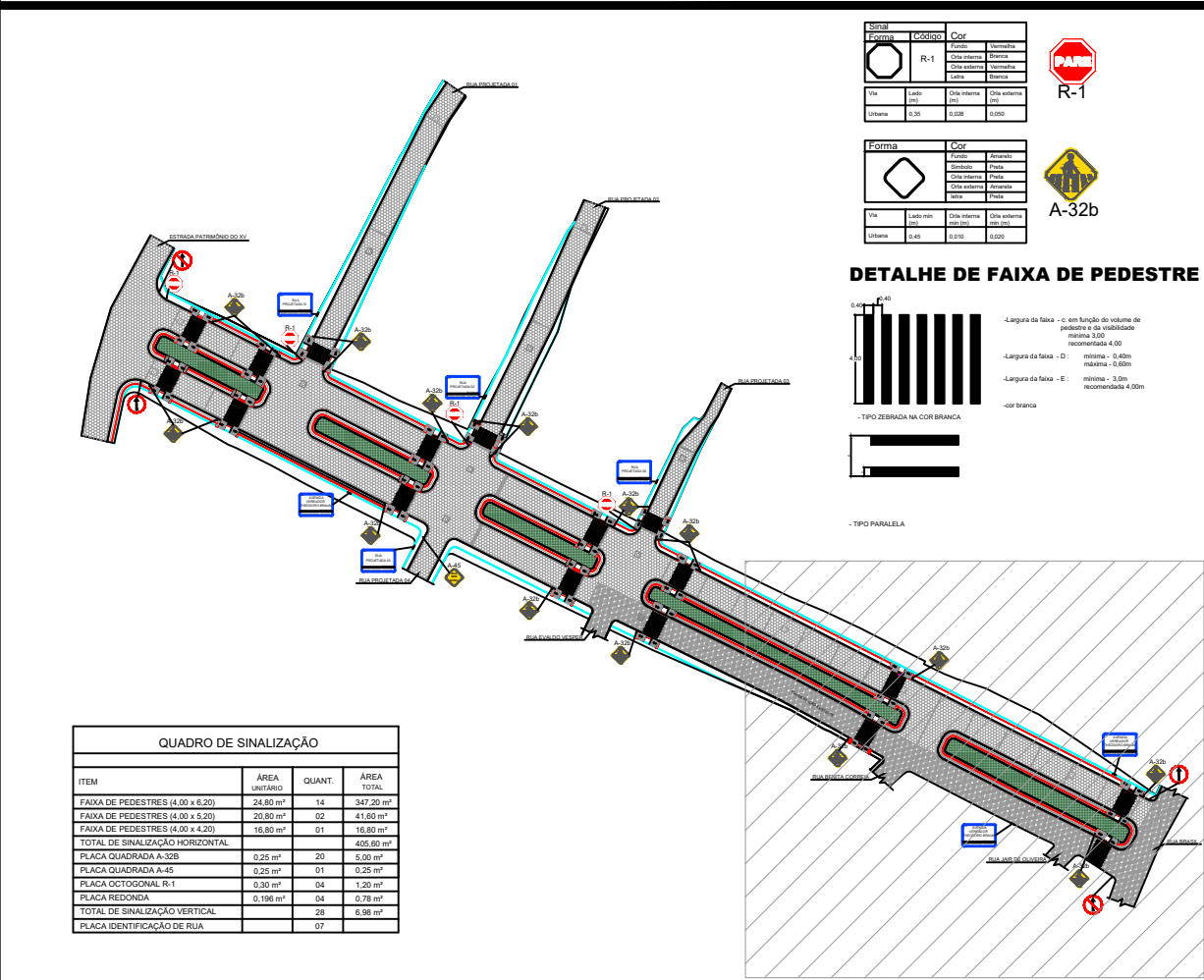
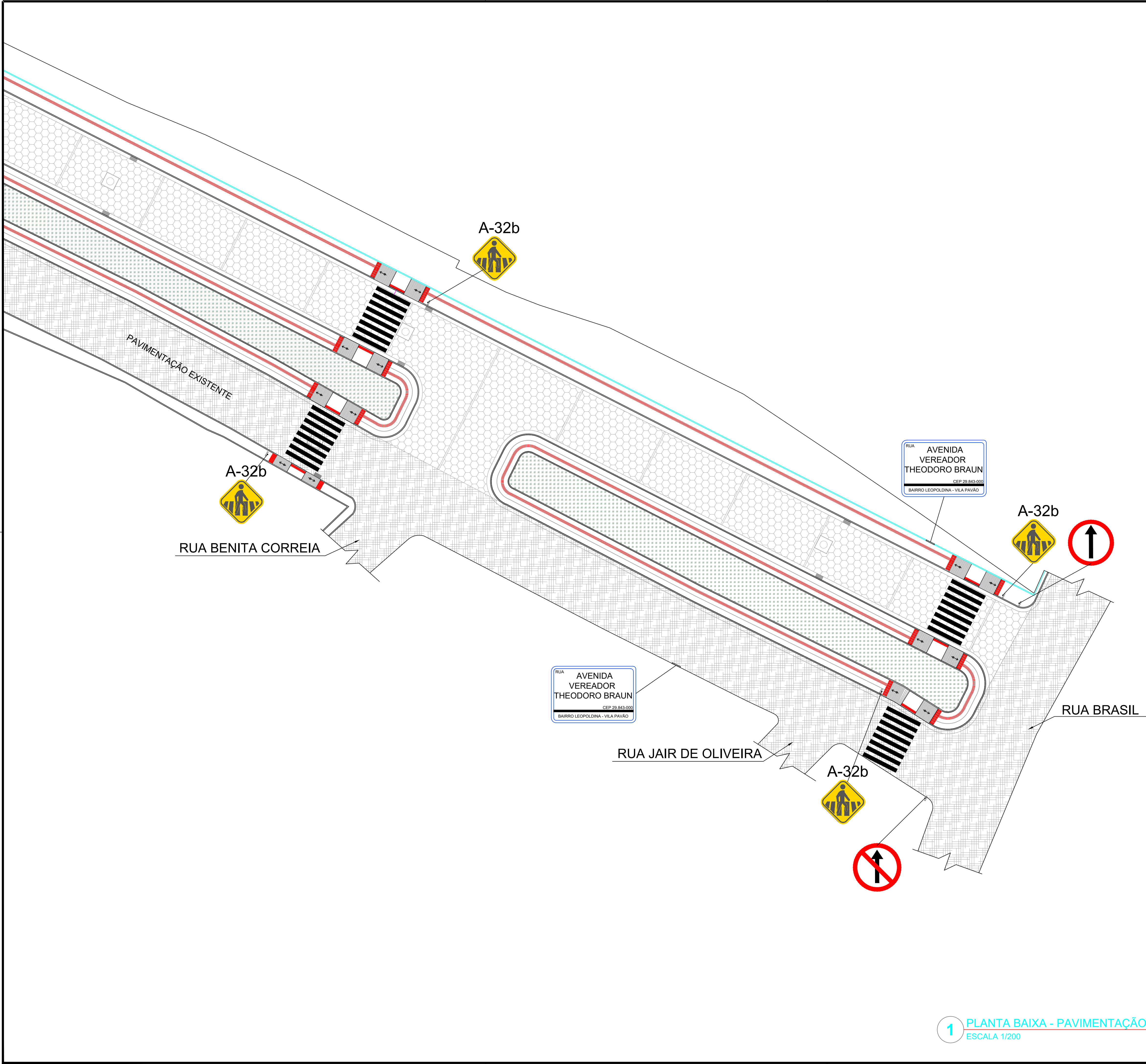
UELKSON
BOONE:06975184771
PREFEITURA DE VILA PAVÃO



INFORMAÇÕES DO DOCUMENTO

Documento capturado em 20/05/2024 17:38:47 (HORÁRIO DE BRASÍLIA - UTC-3)
por UELIKSON BOONE (CIDADÃO)
Valor Legal: CÓPIA SIMPLES | Natureza: DOCUMENTO NATO-DIGITAL

A disponibilidade do documento pode ser conferida pelo link: <https://e-docs.es.gov.br/d/2024-FBK98X>



1 PLANTA DE SITUAÇÃO
SEM ESCALA



PREFEITURA DE VILA PAVÃO/ES
SECRETARIA MUNICIPAL DE DESENVOLVIMENTO ECONÔMICO

vilapavao.es.gov.br
semde@vilapavao.es.gov.br
(27) 3753-1001

Rua Traversa Pavão, nº 80, Centro - Vila Pavão/ES

Prefeitura de Vila Pavão/ES:

SINALIZAÇÃO

OBRA:	PAVIMENTAÇÃO DE RUAS	ESCALA:	1/500
ENDEREÇO DA OBRA:	AVENIDA VEREADOR THEODORO BRAUN – RUA PROJETADA 01 RUA PROJETADA 02 – RUA PROJETADA 03 – RUA PROJETADA 04		
PROPRIETÁRIO:	MUNICÍPIO DE VILA PAVÃO	CNPJ:	36.350.346/0001-67
ENDEREÇO DO PROPRIETÁRIO:	RUA TRAVESSA PAVÃO, Nº 80, BAIRRO CENTRO, VILA PAVÃO/ES		
CONTEGDO:	PLANTA BAIXA SINALIZAÇÃO PLANTA DE SITUAÇÃO		
DESENHO:	THIAGO DIAS BERLESE		
DATA:	JANEIRO/24		
PRANCHA:	05/05		

RESPONSÁVEL TÉCNICO:	PROPRIETÁRIO:
<div>Documento assinado digitalmente</div> <div> JULIANA TEIXEIRA FONSECA Data: 26/01/2024 10:44:59 -0300 Verifique em https://validar.dig.gov.br</div> <div>JULIANA T. FONSECA CREA-ES 057541/D</div>	<div>UELKSON BOONE 06975184771</div> <div>PREFEITURA DE VILA PAVÃO</div>

1 PLANTA BAIXA - PAVIMENTAÇÃO
ESCALA 1/200



INFORMAÇÕES DO DOCUMENTO

Documento capturado em 20/05/2024 17:40:06 (HORÁRIO DE BRASÍLIA - UTC-3)
por UELIKSON BOONE (CIDADÃO)
Valor Legal: CÓPIA SIMPLES | Natureza: DOCUMENTO NATO-DIGITAL

A disponibilidade do documento pode ser conferida pelo link: <https://e-docs.es.gov.br/d/2024-JBCXZ9>